







ANLAGE 2
Naturraum

Verordnungsinhalt

-  Regionale Grünzonen
-  Kulturlandschaft mit regionaler Bedeutung
-  Regional bedeutsamer Naturraum
-  Landschaftsliedernde Gewässerachse mit regionaler Bedeutung

Ersichtlichmachung

-  großflächiges Wasserschutzgebiet
-  Ausschnitt Waldentwicklungsplan

Grundkarte

-  Bauland Wohnen (lt. FLWPL Februar 2006)
 -  Bauland Gewerbe und Industrie (lt. FLWPL Februar 2006)
 -  Rohstoffabbaugebiete (genehmigt gem. BergG. oder MinroG., bzw. lt. FLWPL Februar 2006)
 -  Wald lt. Landschaftserhebung 2000/2001
 -  Umfassung Eferding - Trassenverlauf Stand Februar 2006
 -  Gemeindegrenzen
- Kartengrundlage: OK 50

